



# OPOLE

## DWIE DEKADY ZMIAN

### Jak zmieniło się Opole?

1 maja tego roku mija dokładnie 20 lat od wejścia Polski do Unii Europejskiej. Dzięki otwarciu granic, wspólnemu rynkowi oraz funduszom unijnym nasz kraj zmienił się nie do poznania. To był również wyjątkowy czas w historii Opola. Pozyskane przez miasto fundusze europejskie pozwoliły na modernizację i budowę nowych ulic, placów i mostów, rewitalizację instytucji kultury, zakup nowych autobusów czy inwestycje w służbę zdrowia i szkolnictwo. Przyjrzyjmy się zdjęciom dokumentującym zmiany, które nastąpiły w Opolu na przestrzeni dwóch ostatnich dekad. Zdjęcia archiwalne wykorzystane na wystawie wykonał opolski fotoreporter, Jerzy Stemplewski, który fotografuje nasze miasto od lat '60 XX wieku.



[www.opole.pl](http://www.opole.pl)

# Amfiteatr Tysiąclecia


Wcześniej



Dzięki modernizacji przy udziale środków unijnych w latach 2009 – 2011, to wyjątkowe miejsce na mapie muzycznej Polski zdobyło nowy blask. Zmieniło się niemal wszystko, od drewnianych siedzisk, przez zadaszenie nad sceną i fragmentem widowni. Dobudowany został również reprezentacyjny hol wejściowy z kasami, kompleksem toalet i lokalami użytkowymi. Wewnątrz powstała Sala Kameralna i Muzeum Polskiej Piosenki.



Teraz



# Mały Rynek

Wcześniej





Ten plac przeszedł niesamowitą transformację! Czy ktoś pamięta jeszcze stary, zarośnięty skwerek otoczony brzydkim parkingiem z lat 90. i 2000?

Teraz, po rewitalizacji, w tym miejscu rosną drzewa, a plac stał się jednym z ulubionych miejsc mieszkańców i centrum życia nocnego Opola.



Teraz




# Ulica Krakowska


Wcześniej



W 2018 roku w miejsce starego bruku na reprezentacyjnej ulicy Opola pojawiła się między innymi nowa granitowa kostka z efektywnym oświetleniem, nowe ławki oraz drzewa i krzewy. Na deptaku zamontowano podświetlane instalacje w kształcie trąbek, które nawiązują do muzycznego charakteru stolicy polskiej piosenki. Dzięki remontom z funduszy unijnych poprawiła się również estetyka okolicznych kamienic. Powstało w nich Centrum Aktywności Społecznej i Centrum Dialogu Obywatelskiego.



Teraz



## Centrum Dialogu Obywatelskiego i Centrum Aktywizacji Społecznej


Wcześniej



Dzięki rewitalizacji ulicy Krakowskiej i okolic powstały zupełnie nowe przestrzenie miejskie aktywizujące mieszkańców. Kamienica przy ul. Damrota 1 odzyskała dawny blask i stała się siedzibą Centrum Dialogu Obywatelskiego współpracującego z organizacjami pozarządowymi. Po przeciwnej stronie powstało Centrum Aktywizacji Społecznej, gdzie organizacje zyskały nowe przestrzenie integrujące lokalną społeczność.




Teraz



# Plac Kopernika


Wcześniej



Plac Kopernika od wielu lat kojarzył się ze źle zagospodarowanym parkingiem, a wcześniej było na nim targowisko „Cytrusek” z blaszаныmi i plastikowymi budami. W wyniku przebudowy zakończonej w 2019 roku, miejsca parkingowe zostały „schowane” pod powierzchnią placu. Na nim pojawiły się natomiast drzewa, krzewy, fontanna, a ostatnio nawet lodowisko plenerowe.



Teraz




# Opolski Teatr Lalki i Aktora


Wcześniej



W 2014 roku budynek teatru zyskał nową bryłę – nowoczesna przestrzeń przystosowana została do wyzwań artystycznych i potrzeb kolejnych pokoleń widzów. Przebudowano dużą scenę, stworzono Scenę na Piętrze, wyposażono obiekt w nowy sprzęt oświetleniowy, akustyczny, audiowizualny i dużą ilość projektorów.



Teraz




# Miejska Biblioteka Publiczna



Wcześniej



XIX-wieczna kamienica mieszczańska otrzymała nową funkcję, która całkowicie zmieniła ten fragment Opola. Z połączenia dawnej fasady i nowoczesnej szklanej bryły powstała siedziba Miejskiej Biblioteki Publicznej. Dzięki temu placówka zyskała nową funkcję – centrum kulturalnego Opola. Odbywają się tu konferencje, wykłady, wystawy, spotkania z artystami, ludźmi kultury i literatury. Nowoczesne zbiory, wypożyczalnie nie tylko książek, ale również gier planszowych czy filmów zmieniły nie tylko oblicze samego budynku, ale również styl życia mieszkańców.




Teraz



# Autobusy miejskie


Wcześniej



Od kilku lat miasto inwestuje w nową flotę autobusów miejskich, wymieniając stare pojazdy na niskoemisyjne. Oprócz tego na ulice Opola wyjeżdżają autobusy elektryczne, a wokół nich pojawiła się odpowiednia infrastruktura (szybkie ładowarki, pantografy). System transportu publicznego zyskał nowoczesne oblicze dzięki ogólnodostępnym biletomatom, kartom czy tablicom dynamicznej informacji pasażerskiej.



Teraz



# Zamek Górny

Wcześniej



Z baszty, której nikt nie zauważał, dzięki środkom unijnym wyłonił się wspaniały zabytek. Fragment Zamku Górnego został zrewitalizowany, a wraz z nim powstała bezpieczna i atrakcyjna przestrzeń publiczna umożliwiająca mieszkańcom miasta wypoczynek. Dodatkowo wyeksponowano dawną fosę obronną, naprawiono elewację Zespołu Szkół Mechanicznych czy schody łączące Mały Rynek z Placem Kopernika.



Teraz



# Stegu Arena

Wcześniej



Dla wielu na zawsze pozostanie „Okraglakiem”, ale oprócz nowej nazwy, ten obiekt przeszedł w ostatnich latach gruntowną modernizację. Dzięki nowoczesnym rozwiązaniom technicznym, przebudowie hali i zaplecza, opolanie zyskali wymarzone miejsce do międzynarodowych rozgrywek koszykówki, siatkówki, piłki ręcznej, unihokeja czy futsalu. „Stegu Arena” to również obiekt, w którym organizowane są duże koncerty muzyczne i widowiska.



Teraz




# Cieplak – Toyota Park


Wcześniej



Pamiętając dawne czasy „Cieplak” ustąpił miejsca nowoczesnemu obiektowi sportowemu – Toyota Park – który żyje od rana do wieczora. Przed południem trenują tu kluby sportowe, szkoła sportowa i seniorzy, a wieczorami osoby indywidualne i grupy osób ćwiczących dyscypliny zespołowe.




Teraz



# Centrum Przesiadkowe Opole Główne



Wcześniej



Jeszcze nie tak dawno na placu przed dworcem stały szare budy witające przyjezdnych. Dziś neon na budynku Centrum Przesiadkowego wita w stolicy polskiej piosenki. Nowoczesne centrum ma powierzchnię 13 tysięcy metrów kwadratowych. Na parterze znajdują się poczekalnia i dworzec autobusowy a na piętrach – parking na 350 miejsc. W budynku działają też punkty handlowo – usługowe, a dach został przystosowany dla rekreacji mieszkańców, z zielenią i ławeczkami.



Teraz



# Plac dworcowy im. Olgi „Kory” Sipowicz


Wcześniej



Plac im. „Kory” to teraz zielony skwer w centrum miasta, który ma służyć nie tylko pasażerom, ale także mieszkańcom Opola. Zbudowano alejki, plac zabaw z trampolinami i zjeżdżalnią. Nie zabrakło też zieleni, bo nasadzono ponad 50 dużych drzew. Zachowano również zabytkową lokomotywę nawiązującą do historii dworca PKP.




Teraz



# Obwodnica Piastowska oraz Opole Wschodnie


Wcześniej



Inwestycje drogowe podniosły poziom komunikacji w mieście. Jedną z nich jest Obwodnica Piastowska, od ul. Niemodlińskiej do Obwodnicy Północnej. Drugą, jedno z czterech centrów przesiadkowych – Opole Wschodnie, które całkowicie zmieniło oblicze ruchu drogowego w mieście.



Teraz



## Place miejskie Jana Pawła II, św. Sebastiana



Wcześniej



Środki na rewitalizację dawnych placów w mieście to nie tylko inwestycja w infrastrukturę, ale również rozwój kulturalny Opola. Plac Jana Pawła II i św. Sebastiana stały się miejscami organizacji wydarzeń kulturalnych, spotkań i pokazów. A przy okazji klimatycznymi oazami w centrum miasta, gdzie można wypocząć wśród szumu fontann i zieleni.



Teraz




# Kamionka Piast


Wcześniej



Na zaniedbanym do niedawna terenie w Śródmieściu powstało atrakcyjne miejsce dla mieszkańców. Pojawiły się ścieżki pieszo-rowerowe, place zabaw i siłownia, park dla psów oraz całoroczne boisko ze sztuczną nawierzchnią, a także stacja dla pływocurków. Obok parkingu na ponad 50 aut można obejrzeć dzieje cementowni na całorocznej wystawie poświęconej nieistniejącemu już obiektowi.



Teraz



# ZOO Opole


Wcześniej



Po wielkiej powodzi ogród zoologiczny z roku na rok odzyskuje swój blask dzięki nowym inwestycjom i gatunkom zwierząt. W ramach inwestycji ze środków unijnych możemy podziwiać egzotyczne ryby w nowym akwarium, z rekinami i płaszczkami na czele. Natomiast w Krainie Bioróżnorodności przeniesiemy się do tropików dzięki 13 gatunkom chronionych roślin i zwierząt, które znalazły tu swoje miejsce.




Teraz



# Bulwary nad Odrą – Opolska Wenecja



Wcześniej



Projekt „Odra Urzeka” pozwolił na rewitalizację ogromnej przestrzeni miejskiej, która skupia się wzdłuż rzeki i kanału Młynówka. Mieszkańcy zyskali wspaniałe bulwary do pieszych wędrowek, rowerowych wycieczek i rekreacji nad Odrą. W centrum Opola nad Młynówką pojawiły się pasáže spacerowe z ławeczkami i tarasami widokowymi. Opolska Wenecja stała się jedną z najbardziej rozpoznawalnych atrakcji turystycznych Opola.



Teraz



# Teatr im. Jana Kochanowskiego

Wcześniej



Modernistyczna bryła teatru od dziesięcioleci góruje nad placem Jana Pawła II. Dzięki dotacjom unijnym również ta instytucja kultury mogła przejść metamorfozę. Modernizację przeszły: Duża i Mała Scena, Bunkier, foyer i hole. Teatr zyskał też nowoczesny system oświetleniowy i nagłośnieniowy. Spektakularnie zmieniła się główna fasada teatru z przyległym otoczeniem. Przebudowano wejście dla widzów, zrobiono podjazd dla niepełnosprawnych, zlikwidowano fosę i zbudowano tarasy. W elewacji frontowej wyróżnia się ogród wertykalny.



Teraz

