

Rowerem nad wodę. Lista polecanych tras wokół Opola

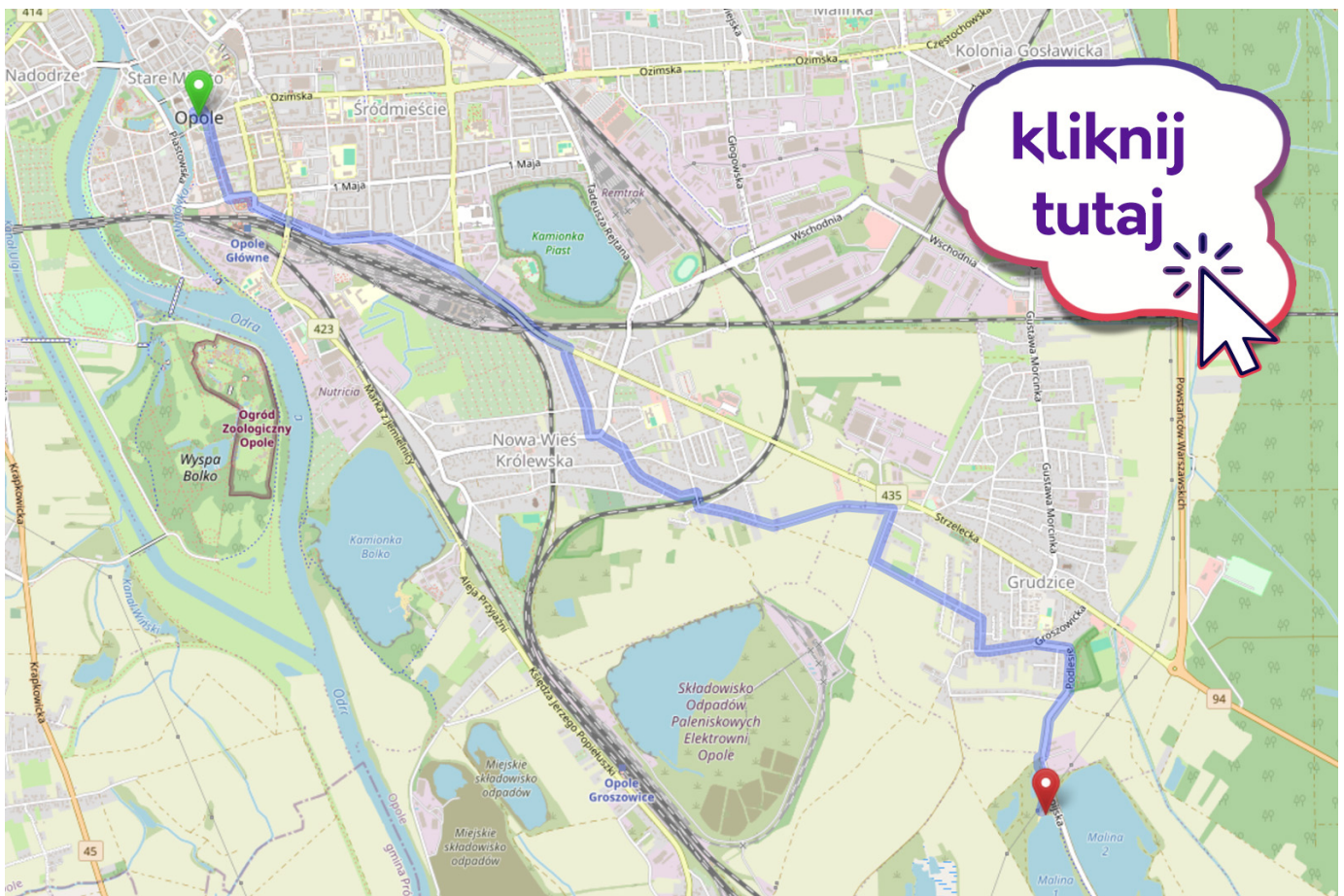
Dla Turysty

Szukasz inspiracji na wolny dzień? Wycieczka rowerowa nad wodę to świetny sposób na spędzenie czasu na świeżym powietrzu połączony z relaksem nad wodą. Zabierz ze sobą picie, przekąski i koc. Upewnij się, że rower jest w dobrym stanie technicznym i ruszaj w drogę!

1. Na Kąpielisko Malina



Krótką i przyjemną trasę biegnącą południowymi dzielnicami miasta. Szczególnie polecana w lecie. Na trasie mamy do wyboru dwa miejskie kąpieliska (kamionka Bolko i stawy w Malinie), doskonałe do plażowania i orzeźwiającej kąpeli w upalny dzień. Z kąpieliska na Malinie można korzystać pod okiem ratowników w godz. od 10 do 19. Obszar kąpieliska jest wytyczony po północnej stronie zbiornika, od strony Grudziec. Do dyspozycji plażowiczów pozostają toalety, prysznice, przebieralnie, dostępne jest również stoisko z gastronomią. Można tu popływać, opalać się lub po prostu odpocząć nad wodą.



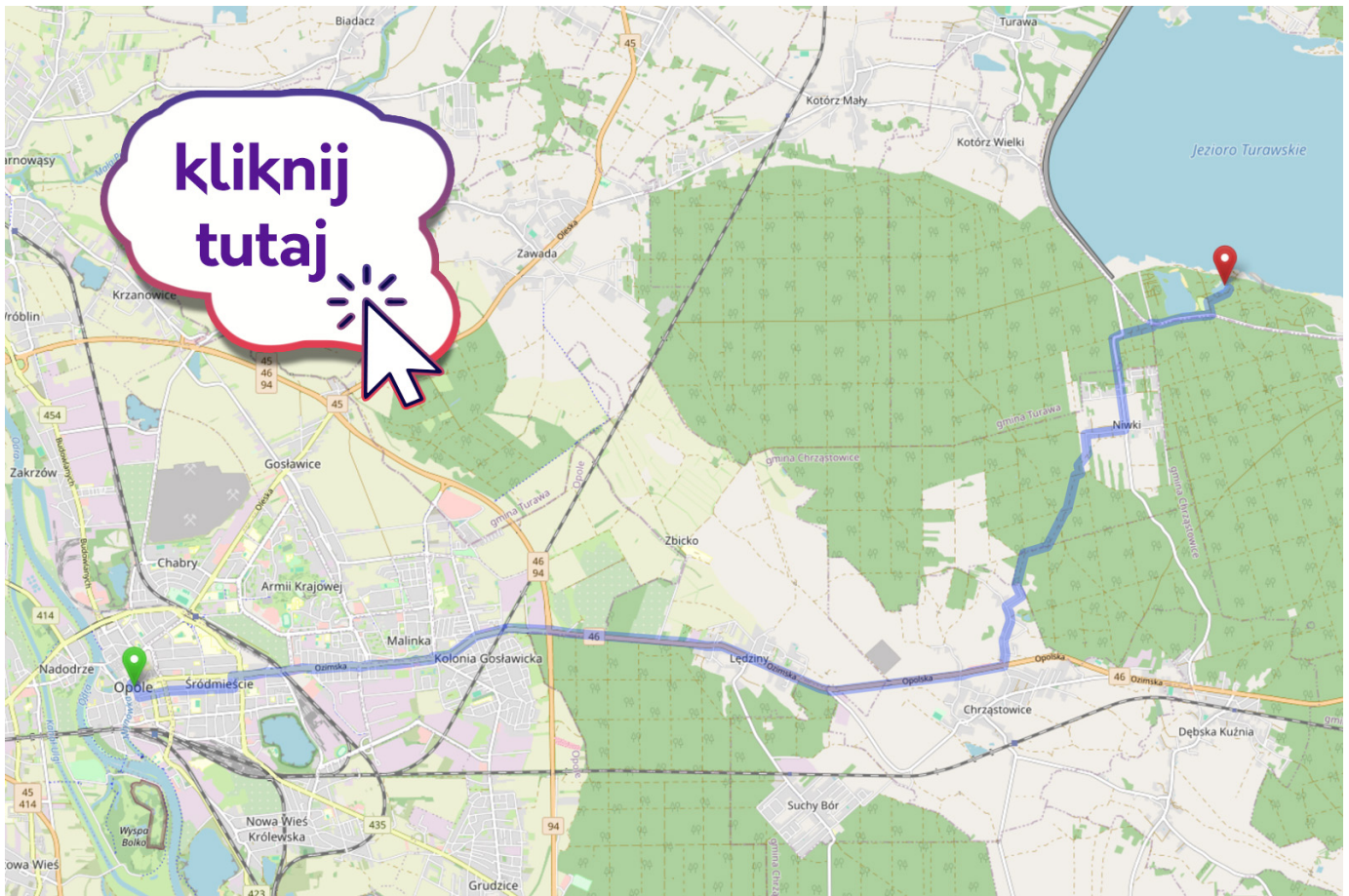
Mapa dojazdu rowerem

https://www.openstreetmap.org/directions?engine=graphhopper_bicycle&route=50.6668%2C

2. Turawski klasyk



Najchętniej wybierana przez opolan trasa rowerowych wycieczek w kilku wariantach. Idealna na lato, biegnie w większości zacienionym lasem. Okolice Jezior Turawskich to doskonałe miejsce na weekendowy wypoczynek oraz dłuższy pobyt. Trzy jeziora, piękne lasy, bogata infrastruktura turystyczna z ośrodkami wypoczynkowymi, kempingami, restauracjami, przystaniami żeglarskimi i wypożyczalniami sprzętu wodnego, no i oczywiście liczne ścieżki rowerowe - to wszystko sprawi, że nie będziecie się tu nudzić.



Mapa dojazdu rowerem

https://www.openstreetmap.org/directions?engine=graphhopper_bicycle&route=50.6668%20

3. Nad Srebrne Jezioro do Osowca



fot. jeziorosrebrnewosowcu.pl

Trochę dłuższa, ale łatwa trasa dla miłośników lasów, w które obfitują okolice Opola. Jezioro Srebrne położone w środku lasu jest bardzo urokliwe. Ze względu na nieduży rozmiar jest zazwyczaj dużo cieplejsze niż pozostałe w Turawie. Oferuje jedną główną plażę z infrastrukturą. Funkcjonuje tam bar, sezonowo foodtrucki z lodami, goframi i fast-foodami. Są prysznice i toalety. Teren oferuje boisko do siatkówki, saunę, możliwość wypożyczenia sprzętu wodnego, kilka ławeczek i kosze na śmieci.



Mapa dojazdu rowerem

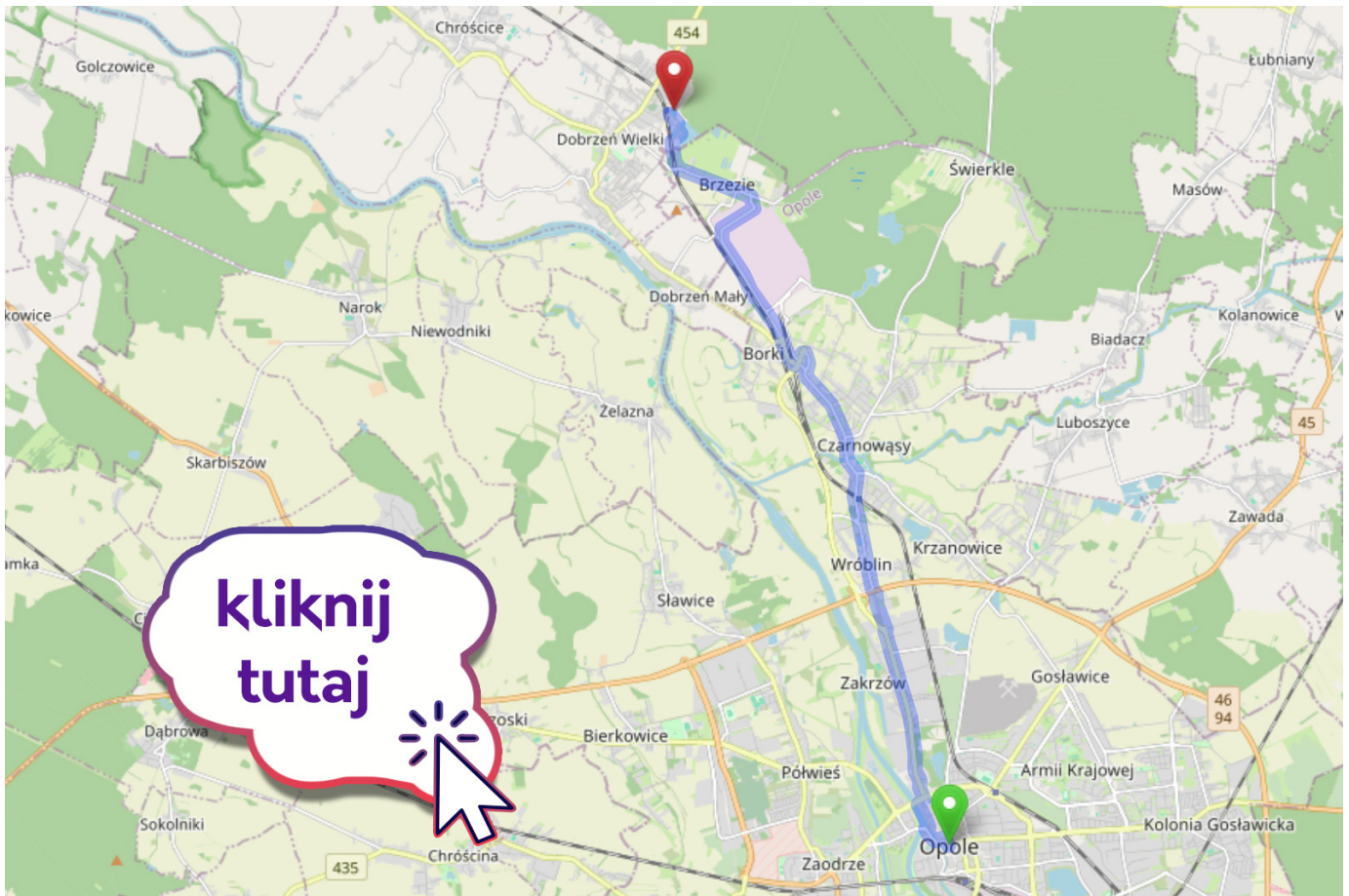
[https://www.openstreetmap.org/directions?engine=graphhopper_bicycle&route=50.66682%](https://www.openstreetmap.org/directions?engine=graphhopper_bicycle&route=50.66682%2)

4. Nad Balaton do Dobrzenu Wielkiego



fot. slaskiemiasta.pl

Zdecydowanie najdłuższa trasa rowerowa biegnąca głównie ścieżkami rowerowymi. Idealna dla odkrywców szukających ciekawych miejsc na uboczu najbardziej obleganych szlaków. W samym Dobrzeniu nad kąpieliskiem Balaton znajdziemy szereg różnych atrakcji. Zjeżdżalnia, sezonowe budki, przyczepy i food-trucki gastronomiczne. Są murowane toalety z dostępem do bieżącej wody oraz duża wiata z ławo-stołami. Jest boisko do siatkówki plażowej, plac zabaw, ławeczki, miejsce na grilla oraz kilka urządzeń siłowni zewnętrznej. Można tu zatem spędzić cały dzień.



Mapa dojazdu rowerem

https://www.openstreetmap.org/directions?engine=graphhopper_bicycle&route=50.6668%20

Dane kontaktowe

Wydział Promocji

ul. Szpitalna 3b-5-7

45-010 Opole

bp [at] um.opole.pl

www.opole.pl

Lokalizacja

Tagi

Trasy rowerowe

Opole na rowerze

rower

wycieczka

odkryj Opole